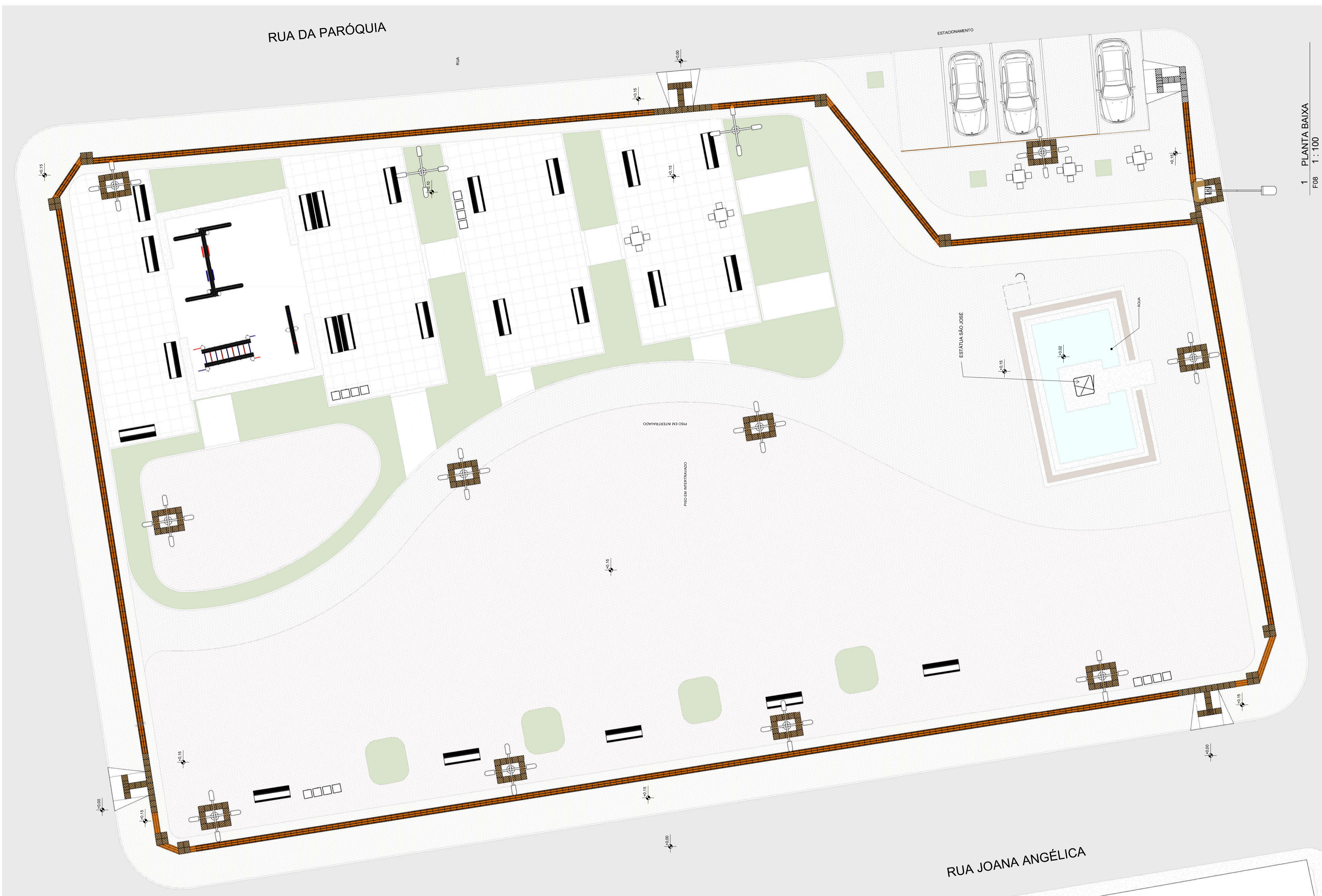


RUA DA PARÓQUIA

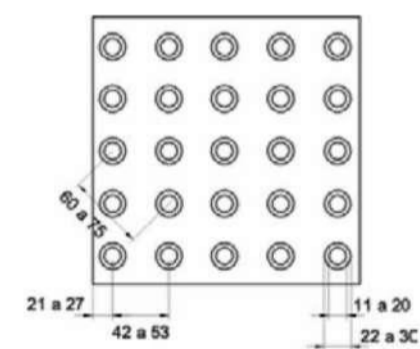
RUA SÃO JOSÉ

RUA JOANA ANGÉLICA

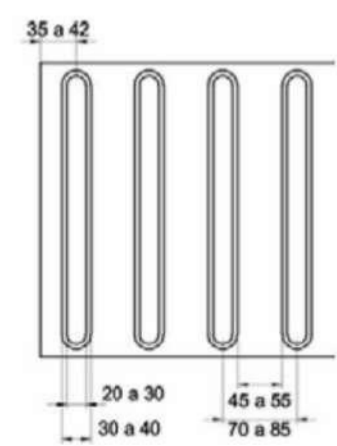


1 PLANTA BAIXA
F08 1 : 100

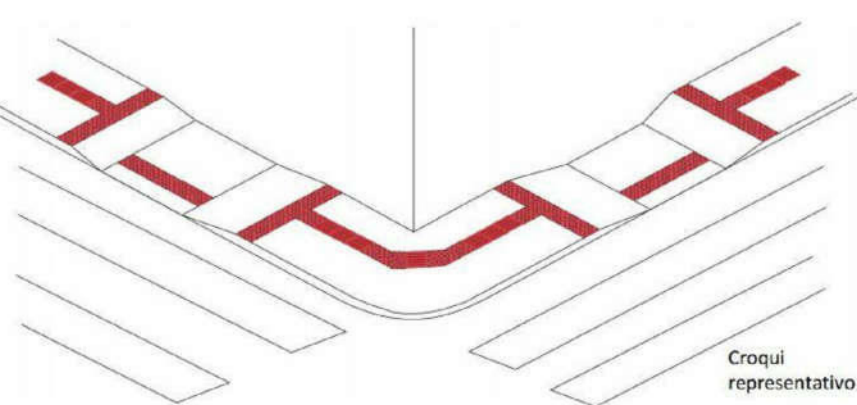
MODULAÇÃO DO PISO
SINALIZAÇÃO TÁTIL DE ALERTA- ÁREA: 21,75m²



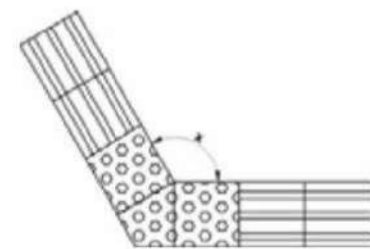
MODULAÇÃO DO PISO
SINALIZAÇÃO TÁTIL DIRECIONAL - ÁREA: 49,10m²




EXEMPLO DE PAGINAÇÃO NA
MUDANÇA DE DIREÇÃO



EXEMPLO DE COMPOSIÇÃO DE SINALIZAÇÃO
TÁTIL DE ALERTA E DIRECIONAL

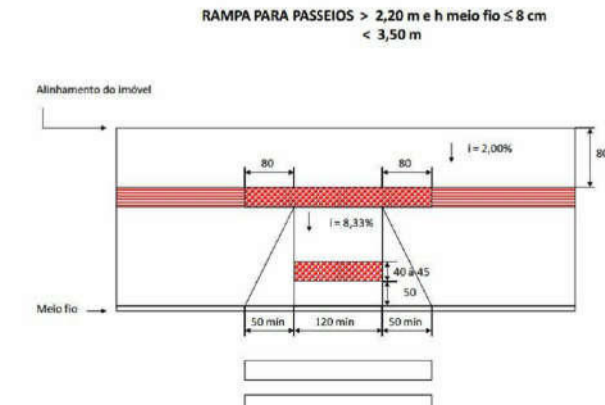


a) 165° < x ≤ 150°



b) 165° < x ≤ 180°

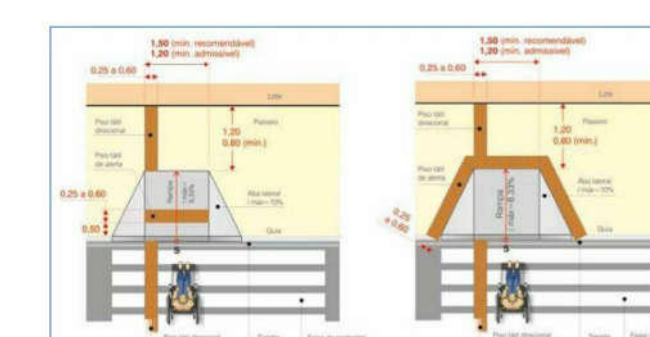
EXEMPLO DE PAGINAÇÃO PARA
CALÇADAS



COMPOSIÇÃO DE SINALIZAÇÃO
TÁTIL DE ALERTA E DIRECIONAL
EM ROTA ACESSÍVEL



COMPOSIÇÃO DE SINALIZAÇÃO
TÁTIL E DE ALERTA E
DIRECIONAL EM RAMPAS



PREFEITURA MUNICIPAL
JOÃO DOURADO
Agora é a vez do povo



PROJETO:
LOCAL:
DESENHO(S):
ESCALA:

REVITALIZAÇÃO DA PRAÇA SÃO JOSÉ
JOÃO DOURADO - BAHIA
PLANTA DE ACESSIBILIDADE
1 : 100

FOLHA
F08
/08

24/08/2018 17:36:53